



**КОМИТЕТ ИМУЩЕСТВЕННЫХ ОТНОШЕНИЙ
АДМИНИСТРАЦИИ ПЕРМСКОГО МУНИЦИПАЛЬНОГО ОКРУГА**

РЕШЕНИЕ
о размещении объектов № 2079

Пермский край
Пермский округ

26.07.2024

Комитет имущественных отношений администрации Пермского муниципального округа разрешает Акционерному обществу «Газпром газораспределение Пермь» (ИНН 5902183841, ОГРН 2125902017723, почтовый адрес: 614000, г. Пермь, ул. Петропавловская, 43)

размещение объекта «газопровод давлением до 1,2 Мпа, для размещения которого не требуется разрешения на строительство»

на землях муниципальная собственность

на срок 1 год

Местоположение: Пермский край, Пермский муниципальный округ, с. Култаево, б-р Садовый, д. 49а.

Приложение: схема предполагаемых к использованию земель или части земельного участка.

Особые условия использования:

1. При размещении объекта учесть параметры ширины проезда улично-дорожной сети, во избежание сужения полосы отвода дороги.
2. Получение разрешения на производство земляных работ.

Заместитель председателя комитета



(подпись, печать)

М.В. Королева

Схема предполагаемых к использованию земель или части земельного участка

Объект: Газопровод давлением до 1,2 Мпа, для размещения которого не требуется разрешения на строительство
 Местоположение: расположенных по адресу: Пермский край, м.о. Пермский, с. Култаево, б-р Садовый, д. 49а

Площадь земель или части земельного участка, кв.м.: 73

Каталог координат, м






Категория земель: земли населенных пунктов

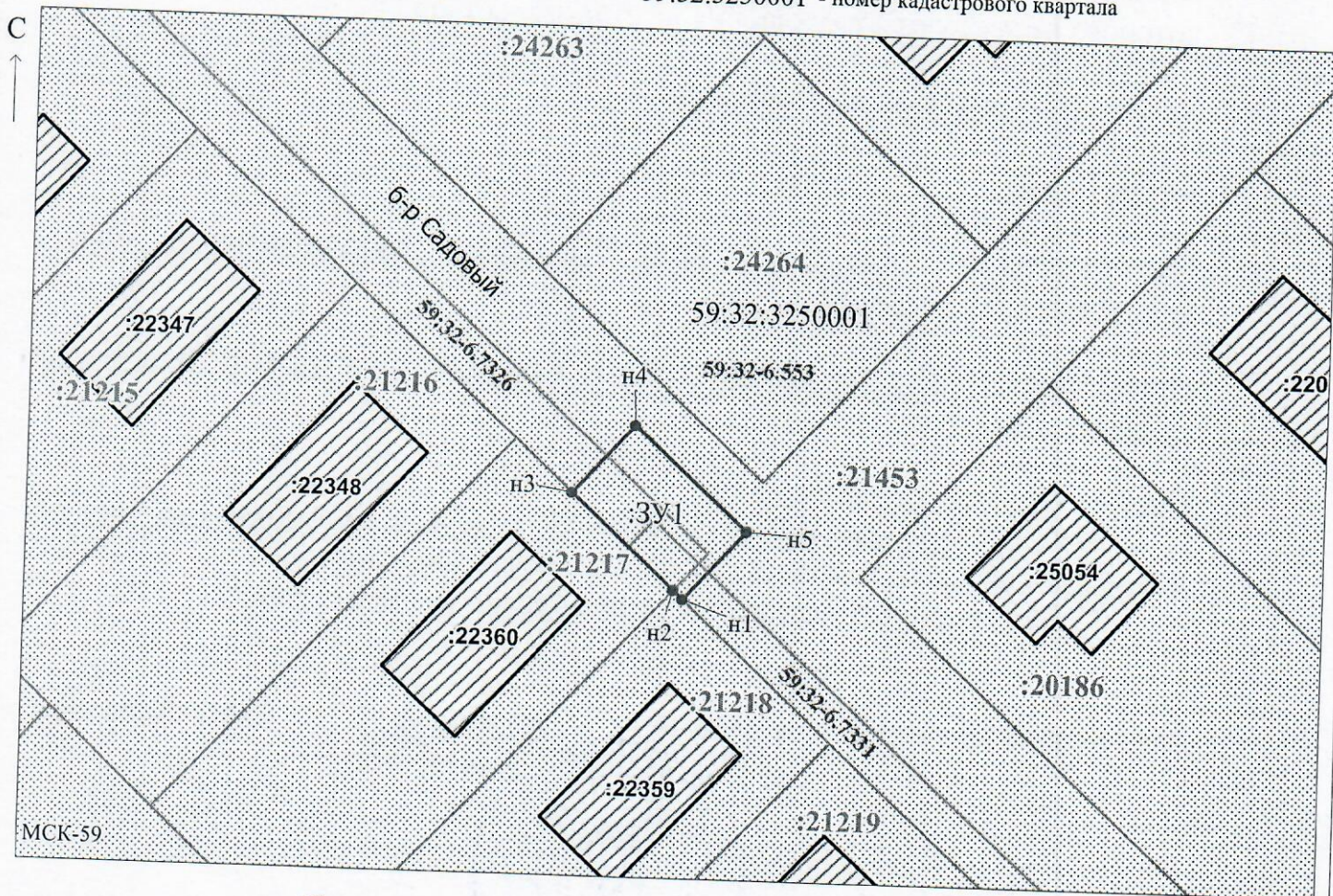
Вид разрешенного использования: -


| № точки границы | X | Y |
|-----------------|-----------|------------|
| n1 | 506228.23 | 2211998.21 |
| n2 | 506228.85 | 2211997.53 |
| n3 | 506235.64 | 2211990.09 |
| n4 | 506240.53 | 2211994.49 |
| n5 | 506233.18 | 2212002.68 |
| n1 | 506228.23 | 2211998.21 |

Описание границ смежных землепользователей:
 От точки n1 до точки n2 - земельный участок с кадастровым номером 59:32:3250001:21218
 От точки n2 до точки n3 - земельный участок с кадастровым номером 59:32:3250001:21217
 От точки n3 до точки n1 - земельный участок с кадастровым номером 59:32:3250001:21453

Условные обозначения:

-  - предполагаемый участок земель, на которых планируется размещение объекта
-  :21217 - границы и номер земельного участка, сведения о которых внесены в ЕГРН
-  :22360 - границы и номер объекта капитального строительства, сведения о которых внесены в ЕГРН
-  - граница кадастрового квартала
-  59:32-6.8419 - зоны с особыми условиями использования территории, сведения о которых внесены в ЕГРН
- :ЗУ1 - обозначение запрашиваемого земельного участка
- n1 - характерная точка границ земель или части земельного участка
- 59:32:3250001 - номер кадастрового квартала



Заявитель:  / Егошина И.В.
 МП (подпись, расшифровка подписи)
 (для юридических лиц и индивидуальных предпринимателей)

Масштаб 1:500